

# Naturalmente VALDINIEVOLE


Masterplan per la valorizzazione  
della Valdinievole



Fondazione  
Caript

**BOERI**  
STEFANO  
BOERI  
ARCHITETTI

# STEP DEL MASTERPLAN



# 01. **VALDINIEVOLE OGGI**

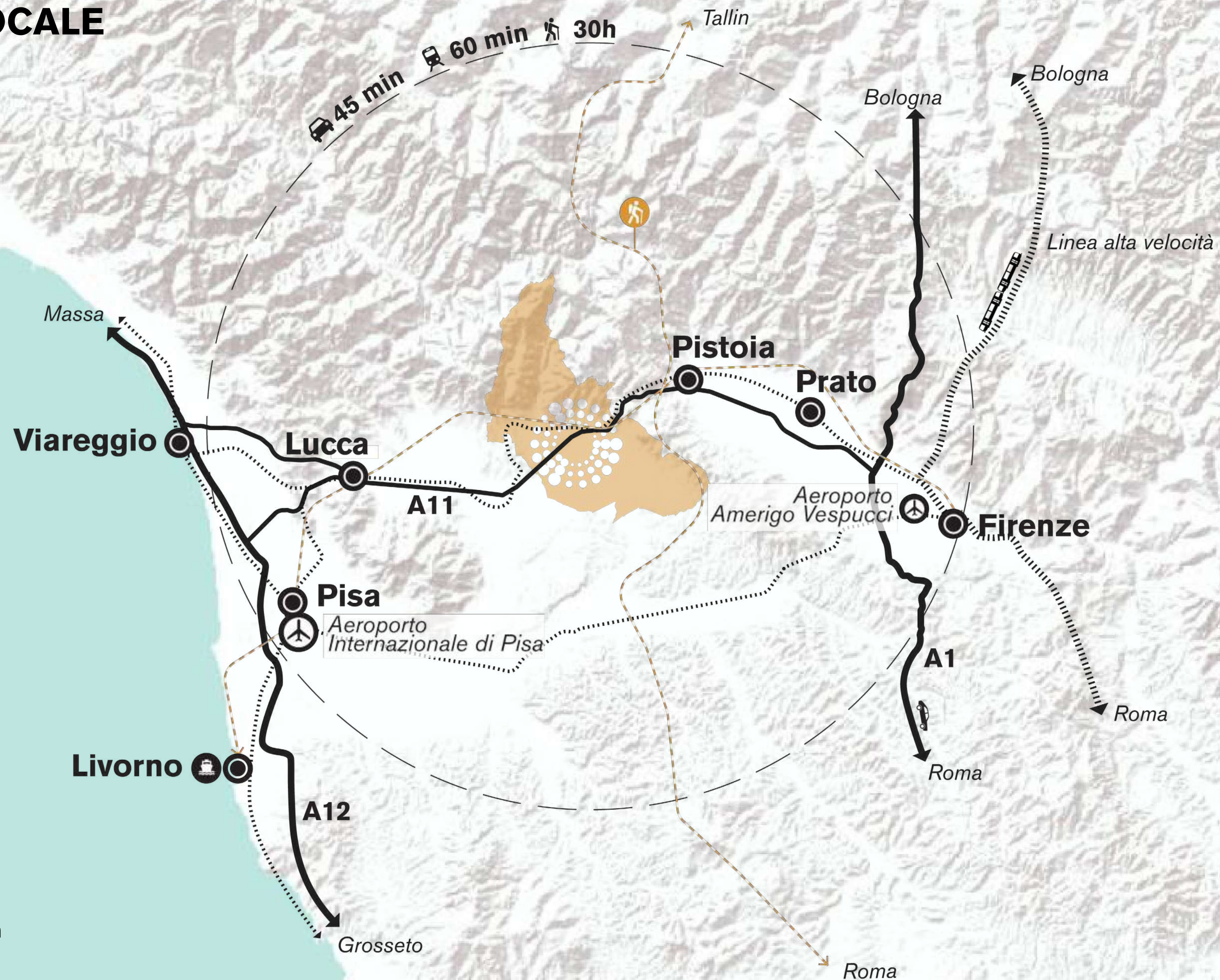
Valdinievole oggi  
**IL TERRITORIO**

- **11 comuni**
- **118.658 abitanti** (dato 2022)
- **260 kmq** di territorio di cui:
  - **17%** di aree urbanizzate
  - **43%** di aree agricole
  - **37%** di aree naturali e boscate
  - **3%** di aree umide e corpi idrici



# Valdinievole oggi

## ACCESSIBILITÀ LOCALE



# Valdinievole oggi

## AMBITO TURISTICO VALDINIEVOLE



La legge regionale n.24 del 18/05/2018 (integrazione del Testo Unico in materia di turismo), definisce la costituzione degli **Ambiti territoriali come responsabili dell'organizzazione e gestione turistica del territorio.**

**Le Amministrazioni locali si sono organizzate all'interno dell'Ambito territoriale** per gestire in forma associata le attività e le azioni di promozione e valorizzazione in modo omogeneo e coordinato, coadiuvate da Toscana Promozione Turistica



Comune di Buggiano



Comune di Chiesina Uzzanese



Comune di Lamporecchio



Comune di Larciano



Comune di Massa e Cozzile




Comune di Monsummano terme



Comune di Montecatini Terme



Comune di Pescia



Comune di Pieve a Nievole



Comune di Ponte Buggianese



Comune di Uzzano

# Valdinievole oggi

## TERRITORIO E RISORSE

Individuazione delle polarità strategiche (Terme, Parco di Pinocchio, Padule di Fucecchio)

destagionalizzazione dei flussi turistici

promozione di politiche per l'inversione del fenomeno dello spopolamento

riattivazione delle Terme di Montecatini

recupero del Mercato dei Fiori di Pescia da riqualificare

promozione dell'Area Protetta del Padule di Fucecchio (200 ha)

duplicazione della linea ferroviaria (60% del tratto attualmente su binario singolo)

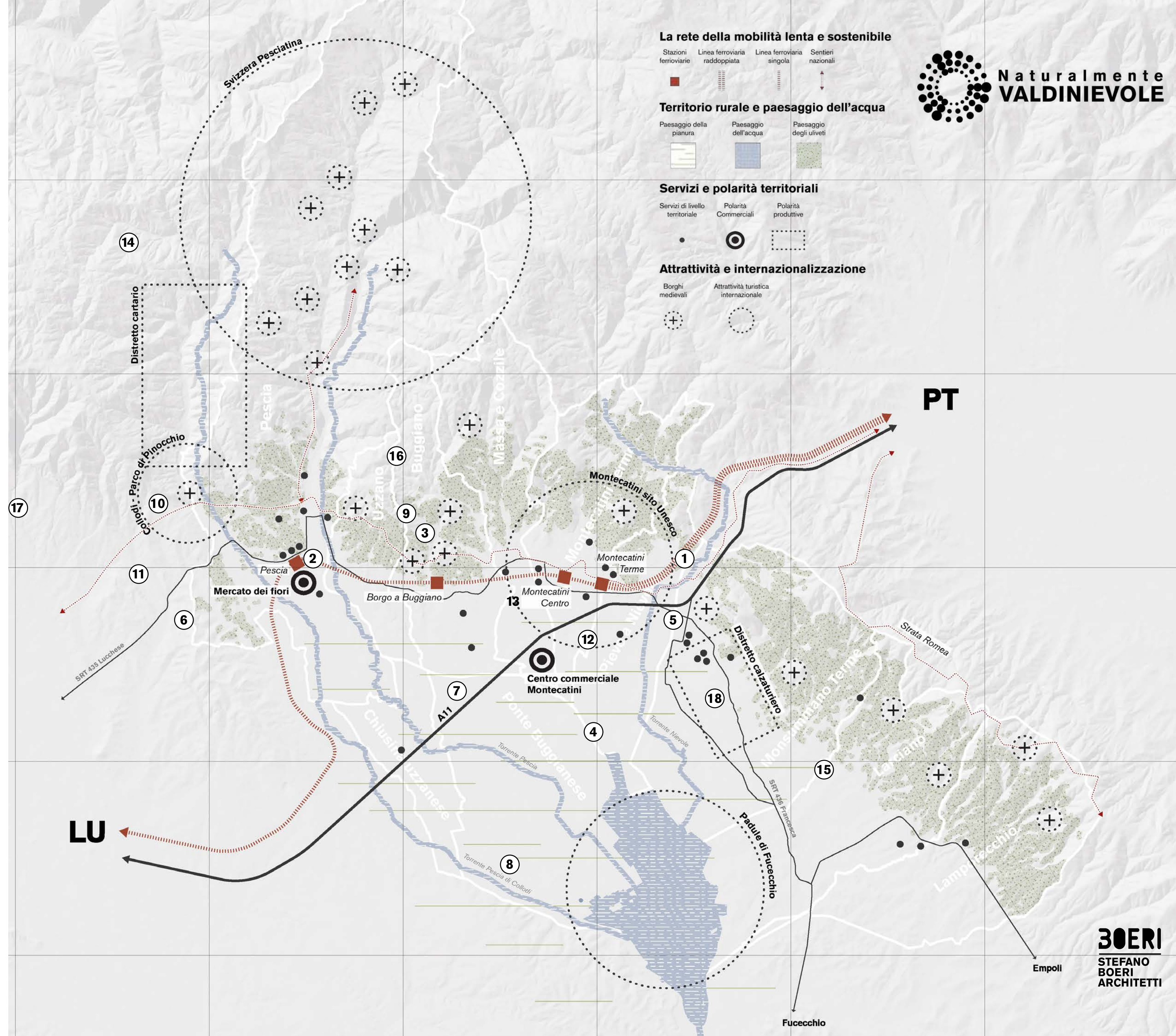
potenziamento delle reti di mobilità dolce (c.a 180 km tra sentieri e ciclabili)

de-impermeabilizzazione delle aree abbandonate o degradate nelle aree agricole

recupero dei terreni agricoli e florovivaistici abbandonati

potenziamento del sistema formativo professionale (agrario, alberghiero e tecnico)

promozione di una rete degli impianti sportivi



# 02. CONCEPT

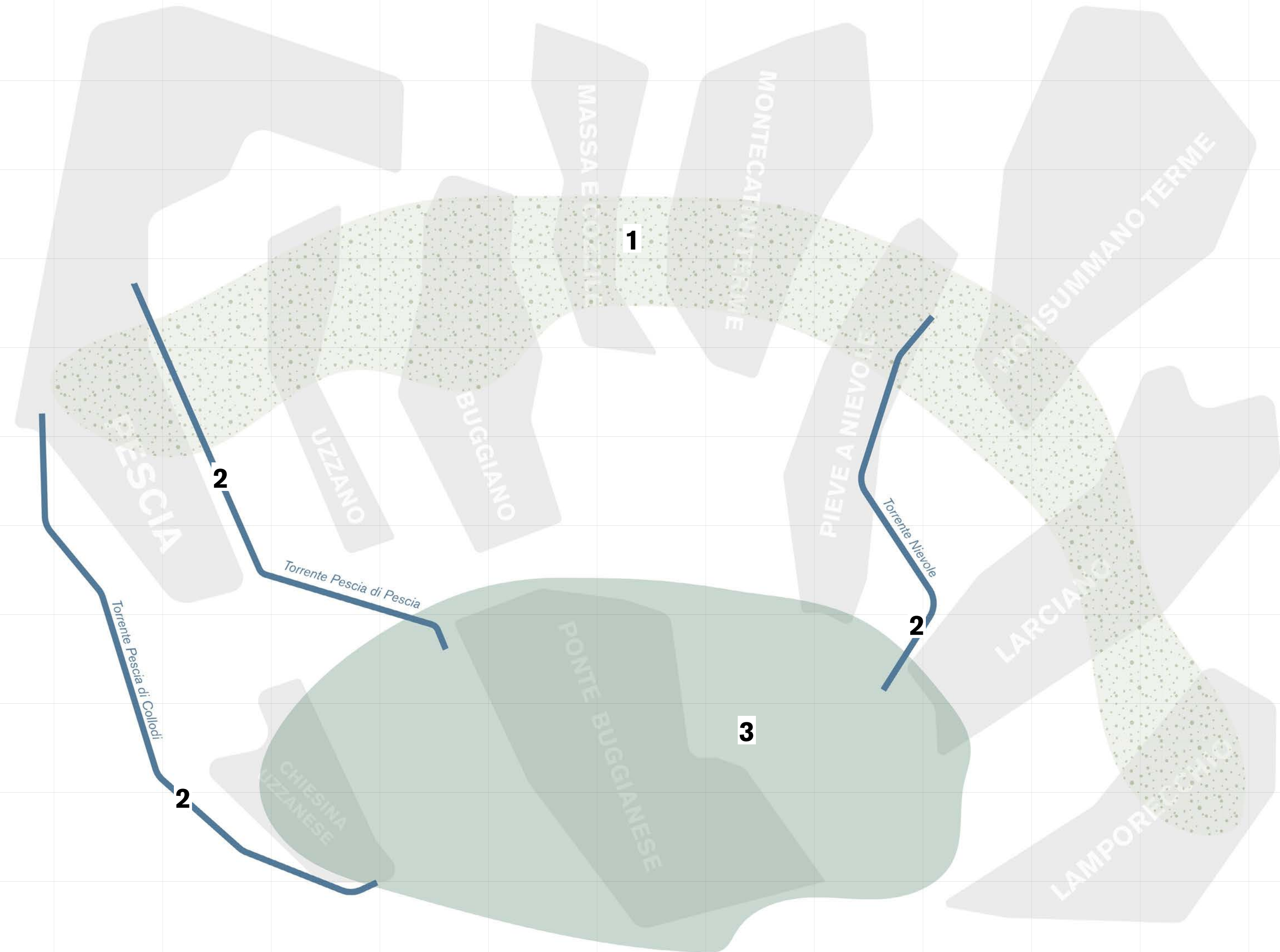


# Concept UN TERRITORIO 3 PAESAGGI

1. **Paesaggio delle colline** su cui si ergono i borghi storici, prevalentemente con terrazzamenti di ulivi


2. **Paesaggio dell'acqua** rappresentato dalle aste fluviali del Pesca di Collodi, Pesca di Pescia e Nievole che confluiscono nel Padule di Fucecchio

3. **Paesaggio della piana del Padule di Fucecchio**, la più estesa palude interna italiana





Paesaggio dei Borghi



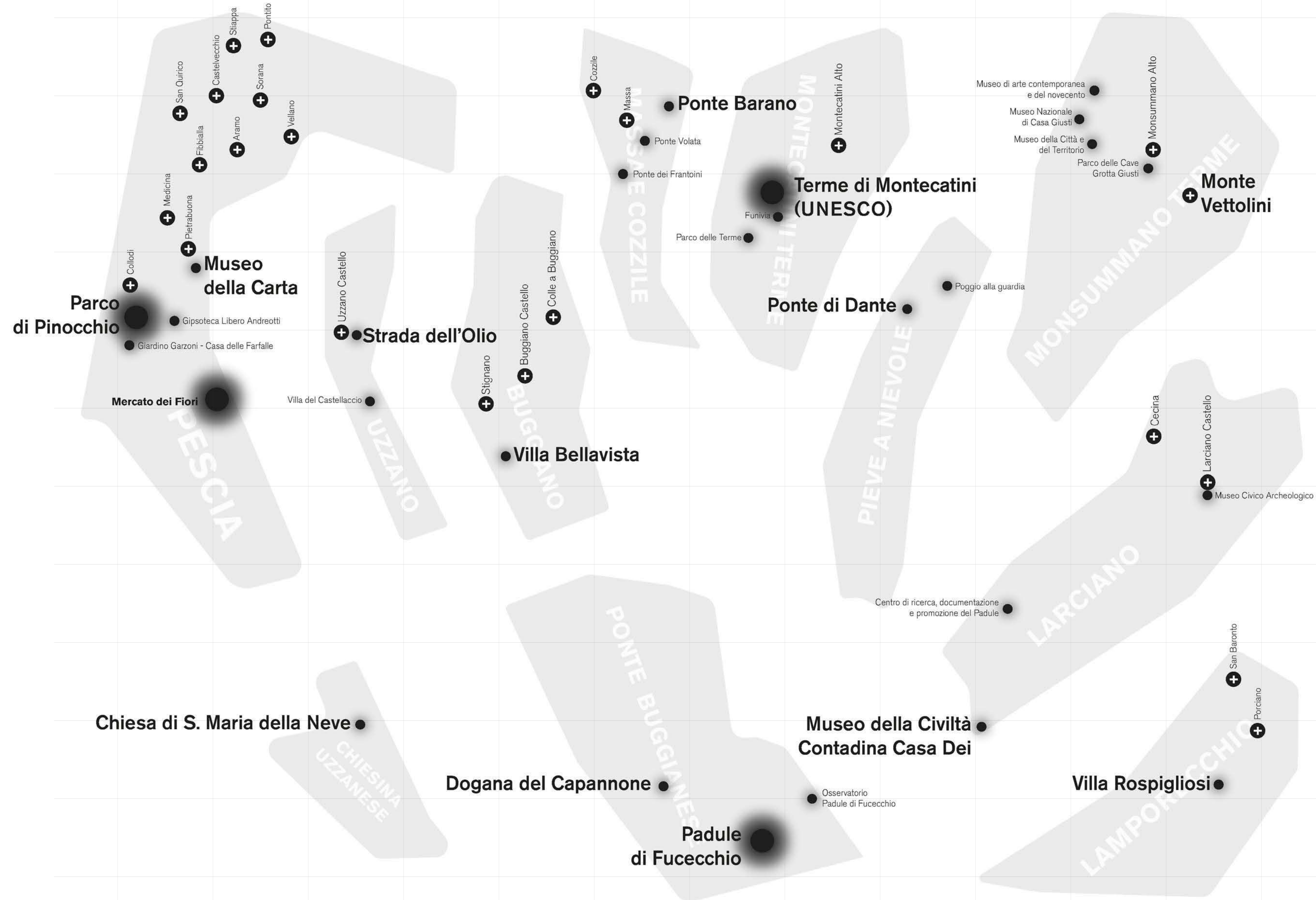
Paesaggio dell'acqua



Paesaggio del Padule

# Concept UN TERRITORIO DI ECCELLENZE

La Valdinievole si può definire come una costellazione di borghi (+) all'interno della quale si possono distinguere alcune polarità sovralocali ● come il Parco di Pinocchio e il sito Unesco di Montecatini Terme e le polarità locali ●

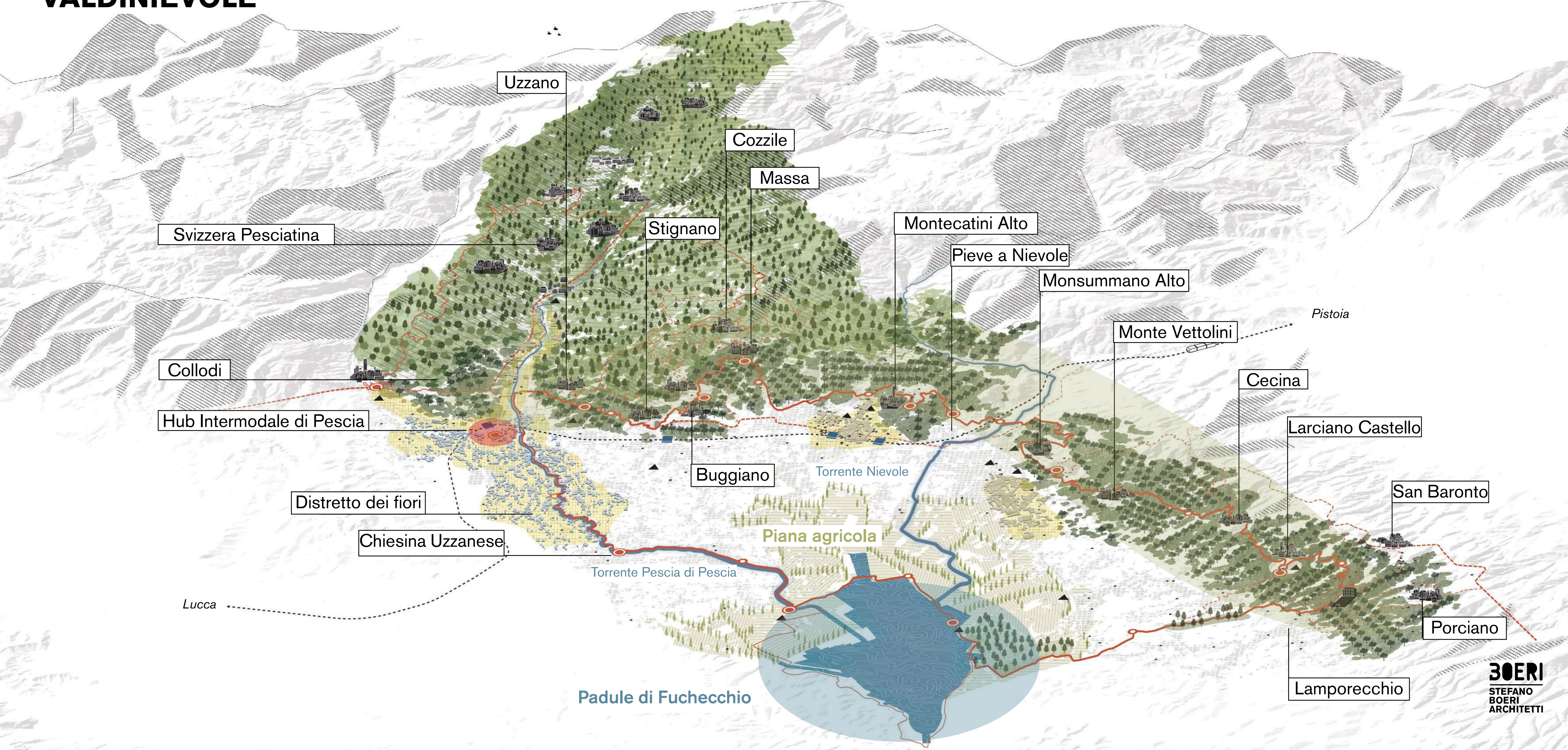


**Come attivare delle sinergie territoriali tra i comuni della Valdinievole?**

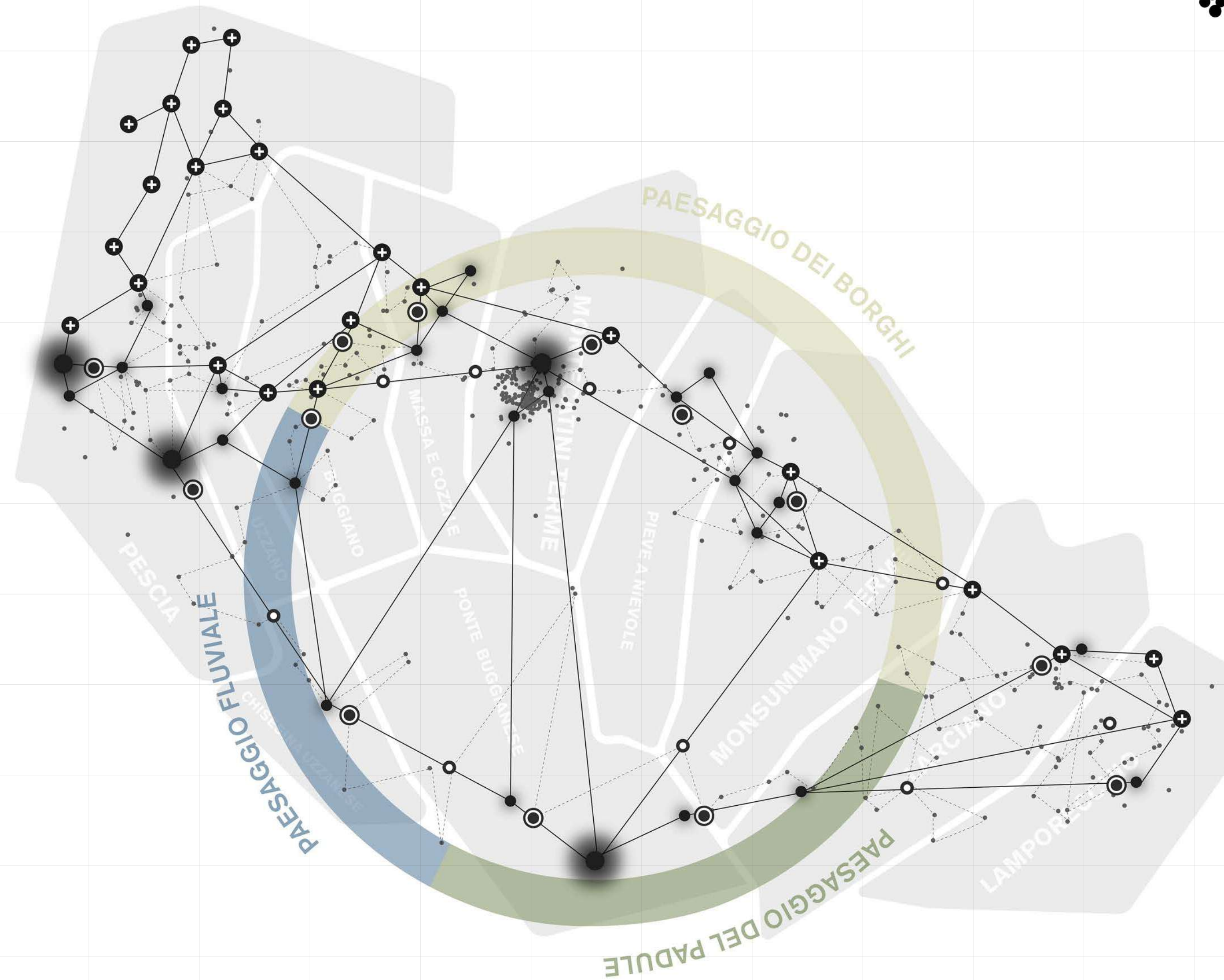
**Come valorizzare il territorio attraverso dei progetti unitari?**

**Come possono essere messe in rete le eccellenze locali?**

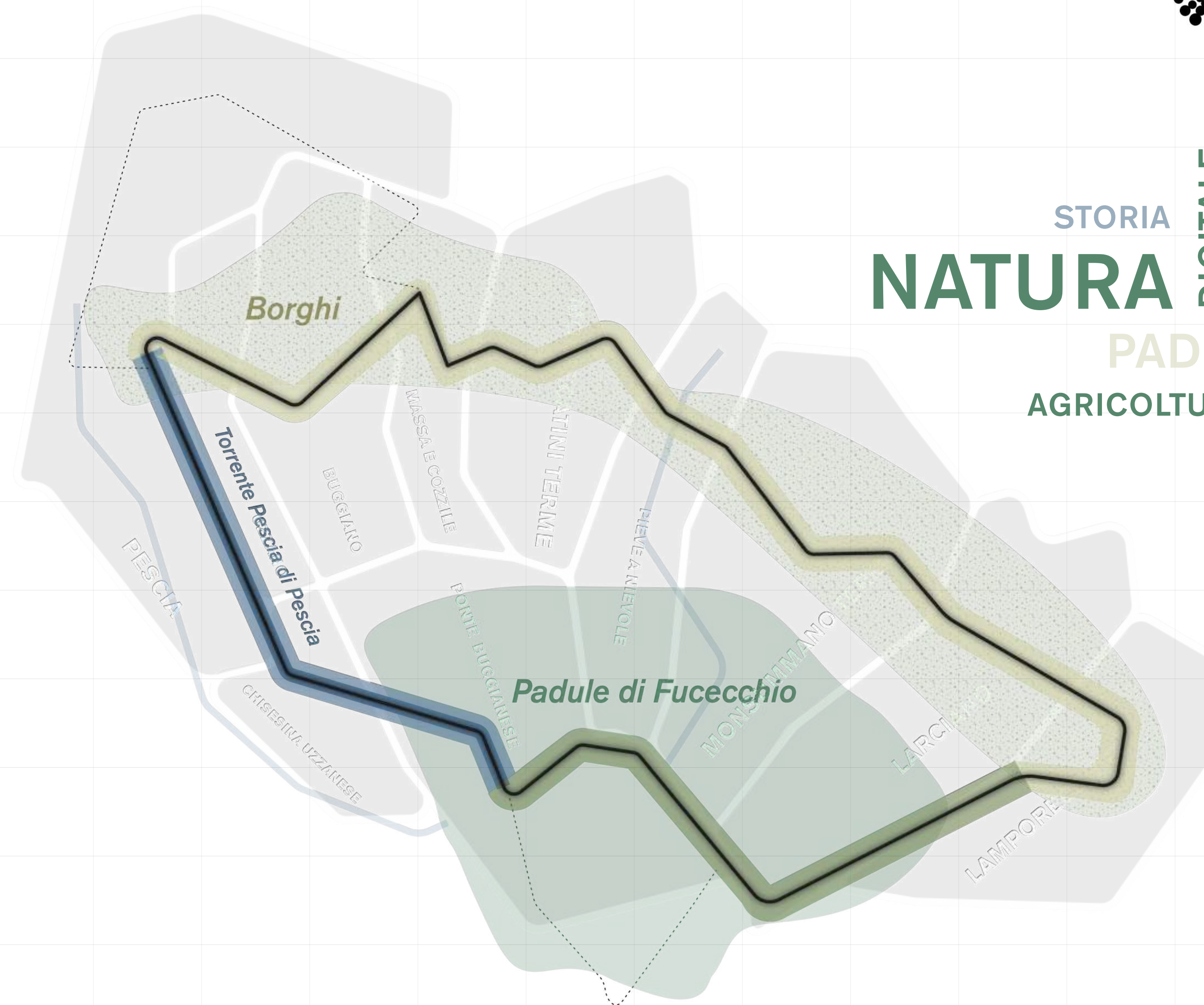
# Concept UN PROGETTO DI TERRITORIO PER I COMUNI DELLA VALDINIEVOLE



Un **dispositivo territoriale**  
che mette a sistema le  
**polarità, le eccellenze** e i  
**paesaggi**



Il dispositivo territoriale è un **anello ciclabile** che si struttura sui tracciati esistenti (strade bianche, strade interpoderali, sentieri..)



STORIA  
**NATURA**  
DIGITALE  
TURISMO  
PADULE  
AGRICOLTURA  
ESPERIENZA  
OLIVETI  
PAESAGGI

Un **anello ciclabile** che **connette e attiva le polarità** esistenti collegando i comuni della Valdinievole

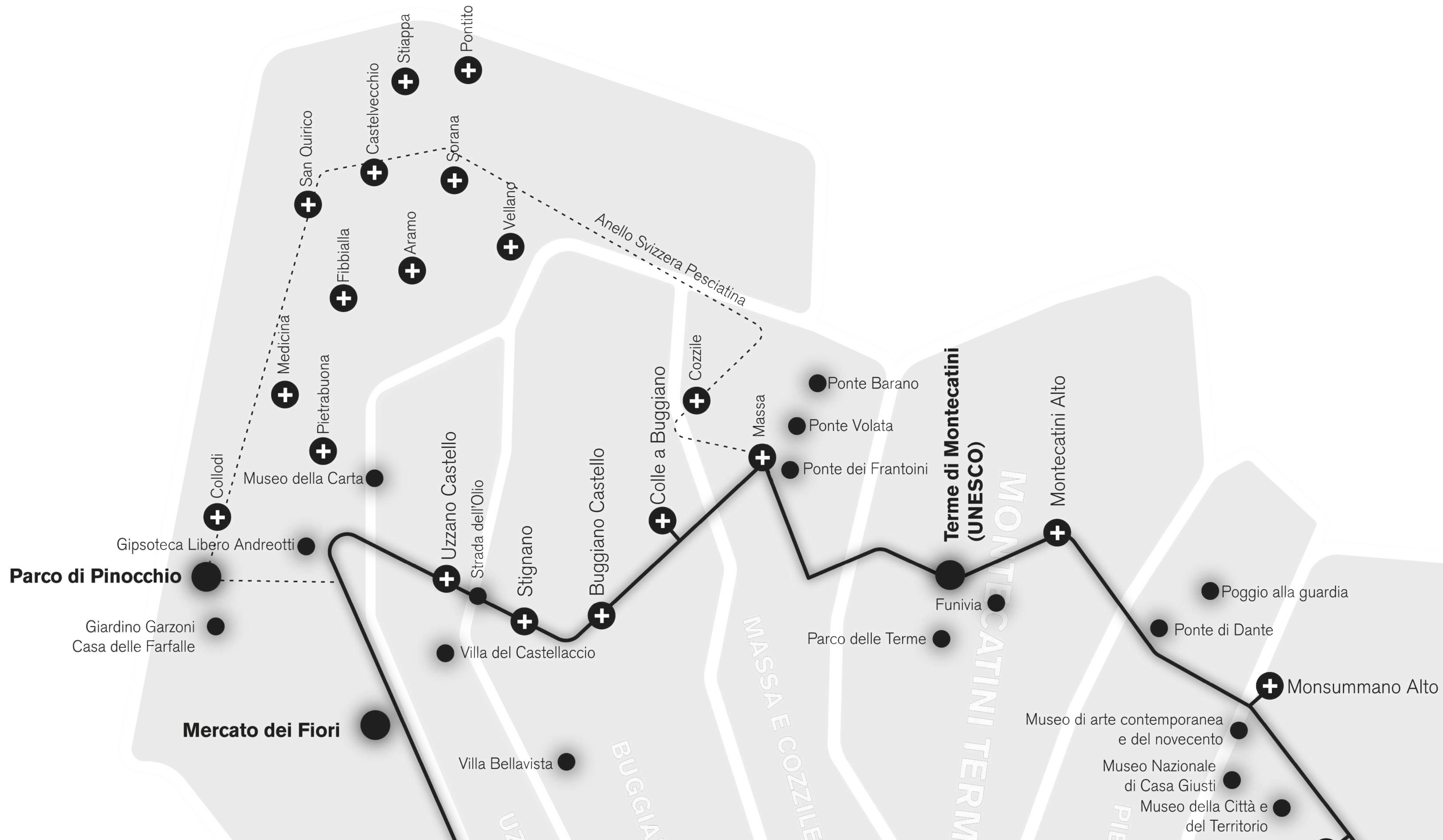


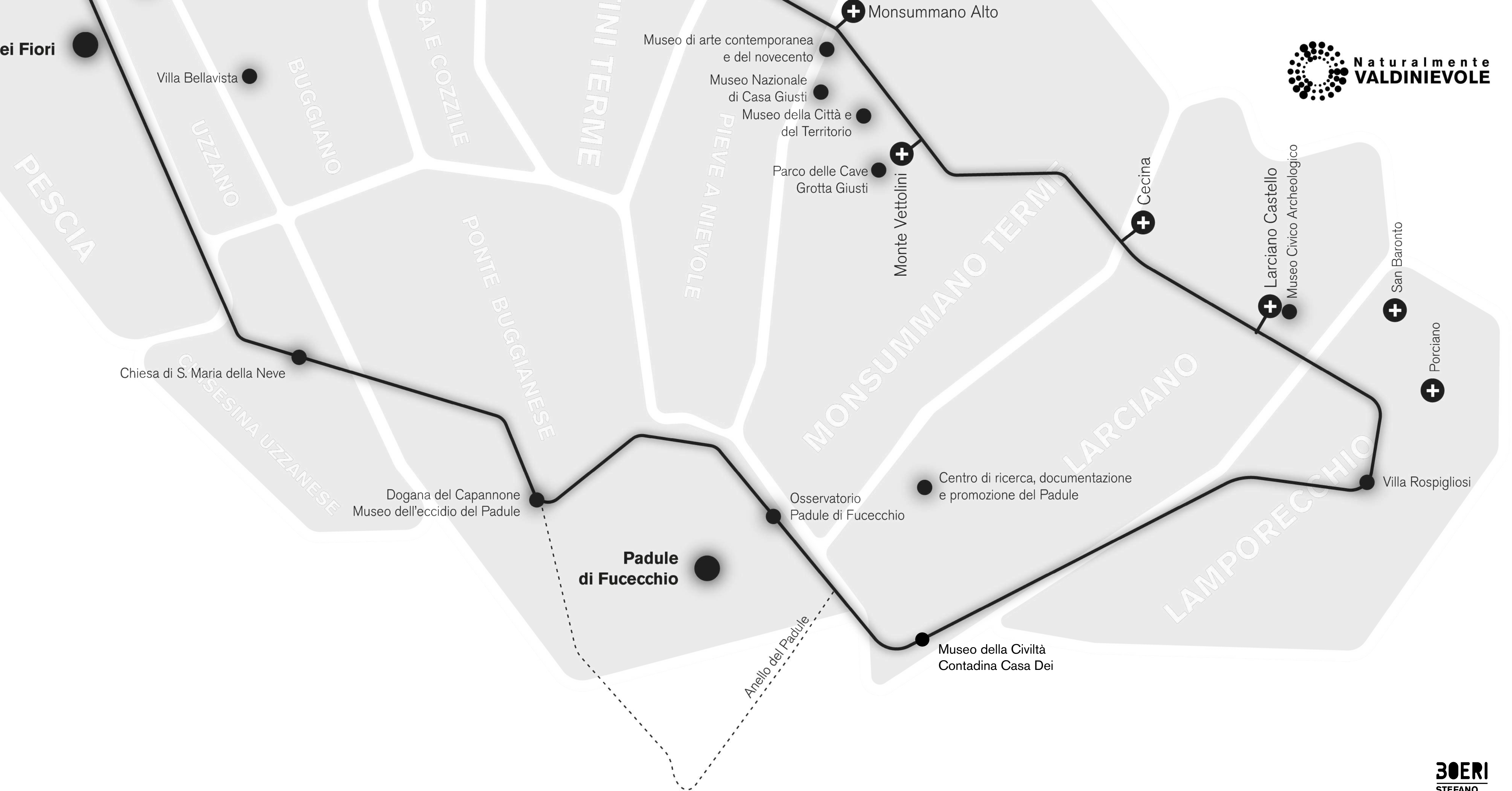
STORIA  
**CULTURA**  
ACCOGLIENZA  
ENOGASTRONOMIA

DIGITALE  
**TURISMO**

SERVIZI  
**RISTORAZIONE**  
SOSTENIBILITÀ  
**RICETTIVITÀ**

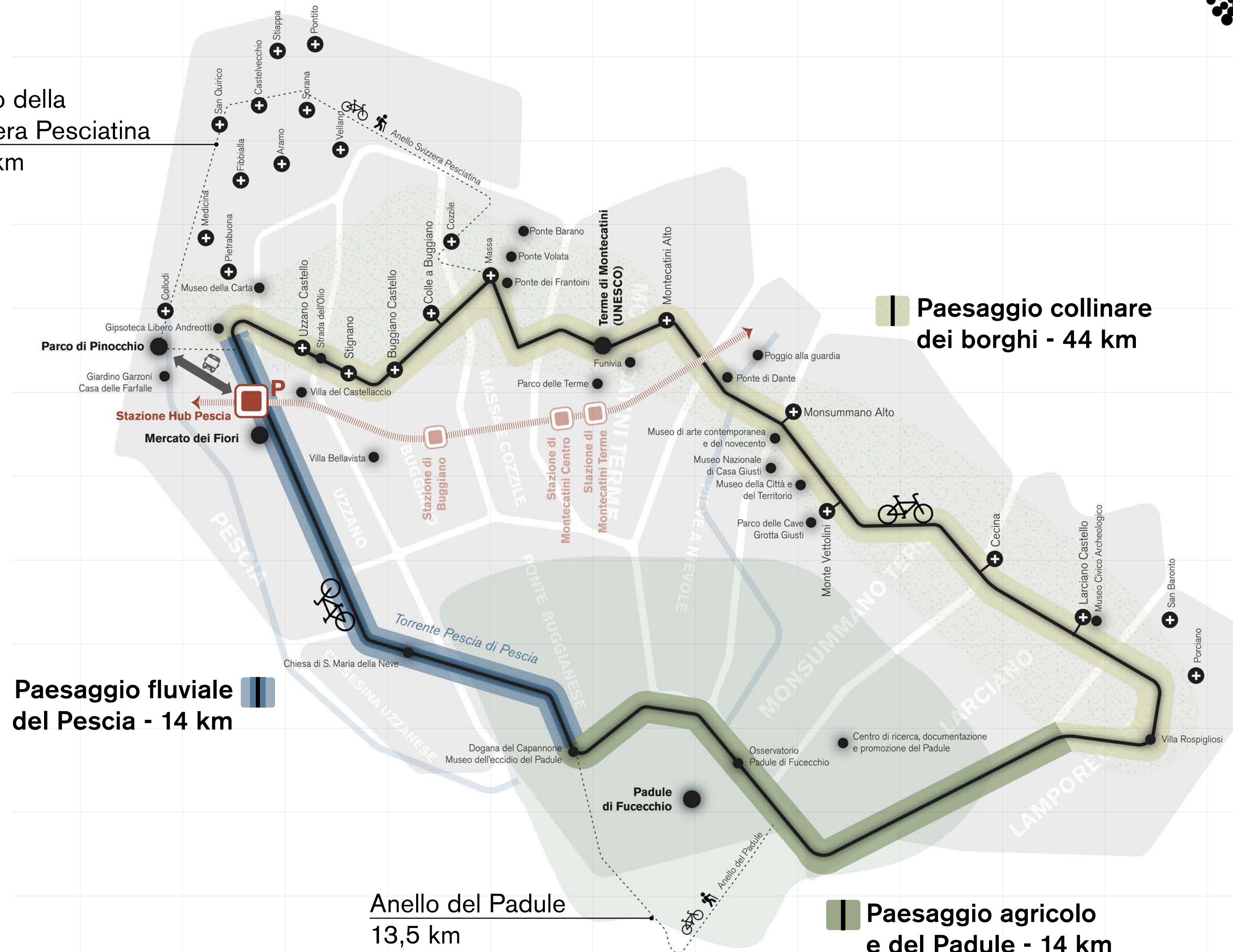






Un **anello ciclabile** come **dispositivo territoriale** a servizio degli abitanti della Valdinievole

Anello della Svizzera Pesciatina  
41,5 km



Paesaggio fluviale  
del Pesca - 14 km

Anello del Padule  
13,5 km

Paesaggio agricolo  
e del Padule - 14 km

# Masterplan RETE DELLE CICLOVIE IN ITALIA

- Ciclovie della ValdiNievole  
**Anello con partenza/arrivo dall'Hub intermodale di Pescia**
- Ciclovie Tirrenica  
**Ventimiglia a Civitavecchia**
- Ciclovie del Garda  
**Anello con partenza/arrivo da Peschiera del Garda**
- GRAB - Roma  
**Grande Raccordo Anulare delle biciclette**
- Ciclovie Lignano - Grado - Trieste  
**Lignano Sabbiadoro a Trieste**
- Ciclovie Ven-To  
**Venezia a Torino**
- Ciclovie del Sole  
**Verona a Firenze**
- Ciclovie Adriatica  
**Lignano Sabbiadoro al Gargano**
- Ciclovie dell'acqua  
**Caposele a Santa Maria di Leuca**
- Ciclovie della Magna Grecia  
**Lagonegro a Pachino**
- Ciclovie Sarda  
**S.Teresa di Gallura a Sassari**





**03.**

**DISPOSITIVO  
TERRITORIALE**

# Dispositivo territoriale

## 5 DIMENSIONI TERRITORIALI

### Dispositivo fisico

Connettere il territorio attraverso un'infrastruttura ciclabile



### Dispositivo culturale

Valorizzare gli elementi storico culturali tramite e le eccellenze locali



### Dispositivo turistico

Introduce il concetto dell'esperienza ampliando l'offerta turistica




### Dispositivo tecnologico

Impiega sistemi tecnologici per far conoscere il territorio e le sue peculiarità



### Dispositivo sociale

Connette i servizi locali attraverso un'infrastruttura di mobilità lenta alternativa a quella su gomma



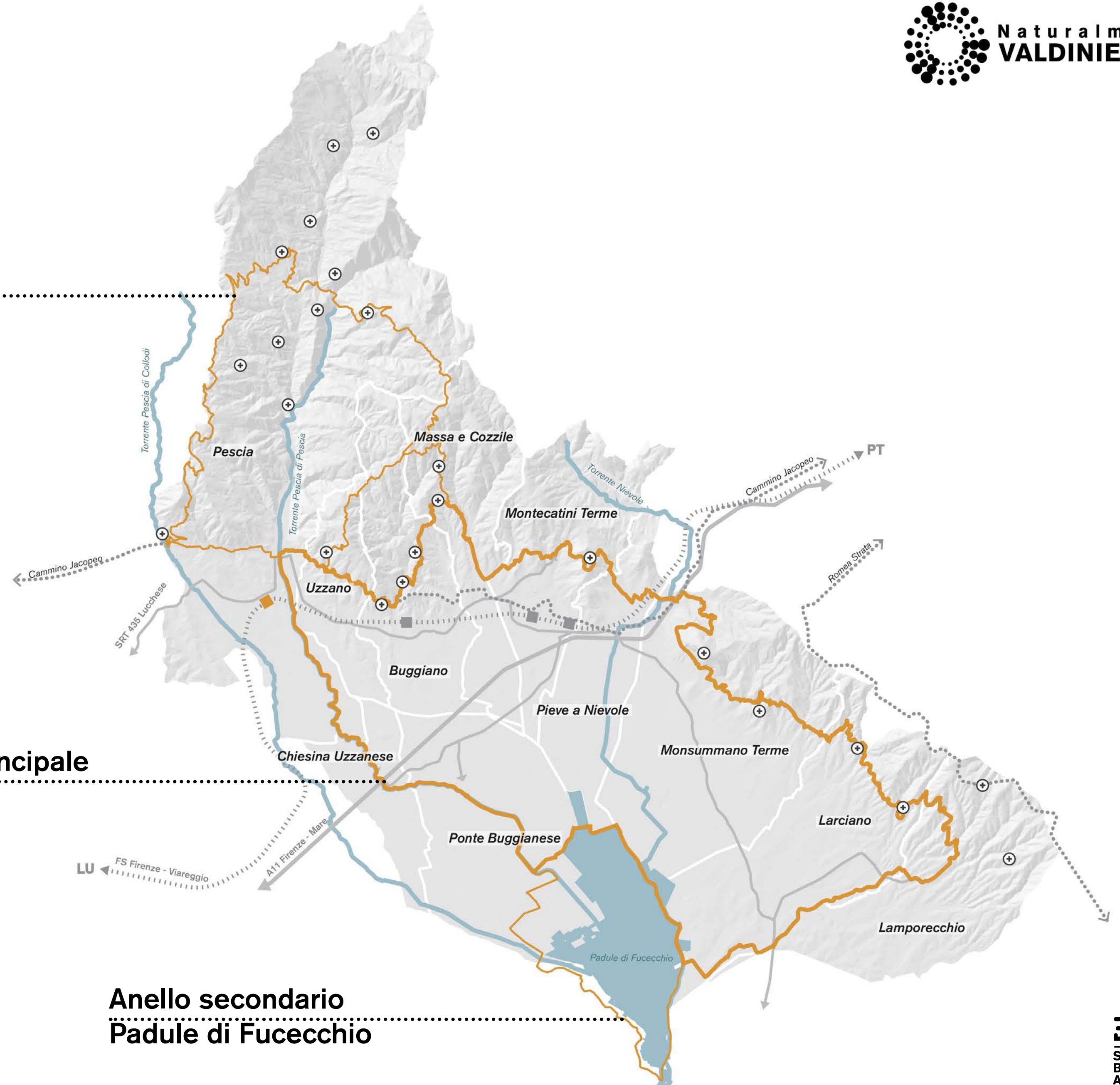
# Dispositivo territoriale **DISPOSITIVO FISICO**

Il dispositivo fisico si configura in una nuova **infrastruttura ciclabile** costituita da un anello principale e due secondari

**Anello secondario  
Svizzera Pesciatina**

**Anello principale**

**Anello secondario  
Padule di Fucecchio**

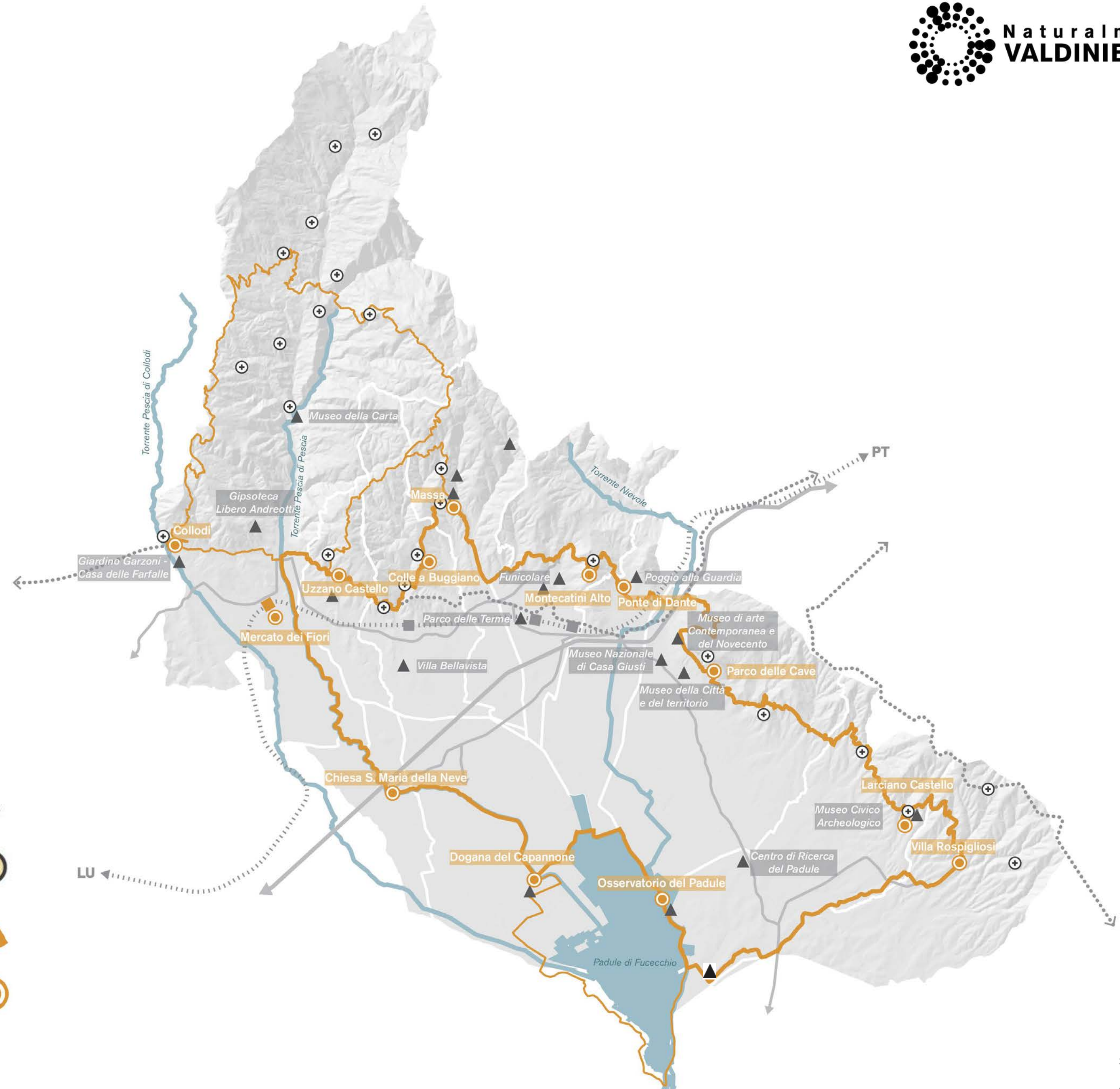




# Dispositivo territoriale **DISPOSITIVO CULTURALE**

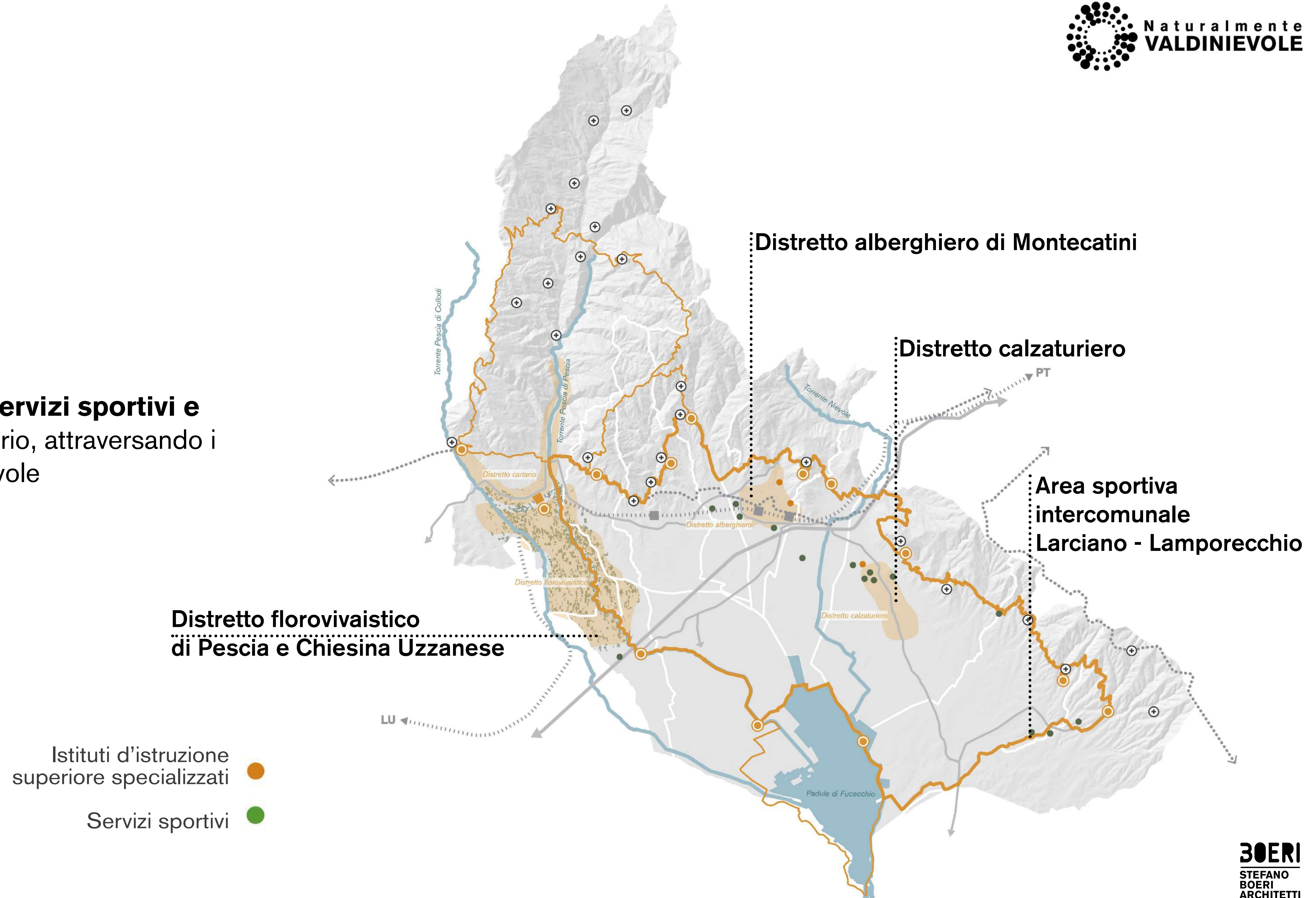
Il percorso attraversa e valorizza le **polarità culturali** del territorio individuando degli hub come le porte di accesso ai comuni in prossimità delle polarità

- Attrattori territoriali ▲
- Borghi storici ⊕
- Hub intermodale di Pescia ◆
- Hub locali e sosta prolungata ⊙



# Dispositivo territoriale **DISPOSITIVO SOCIALE**

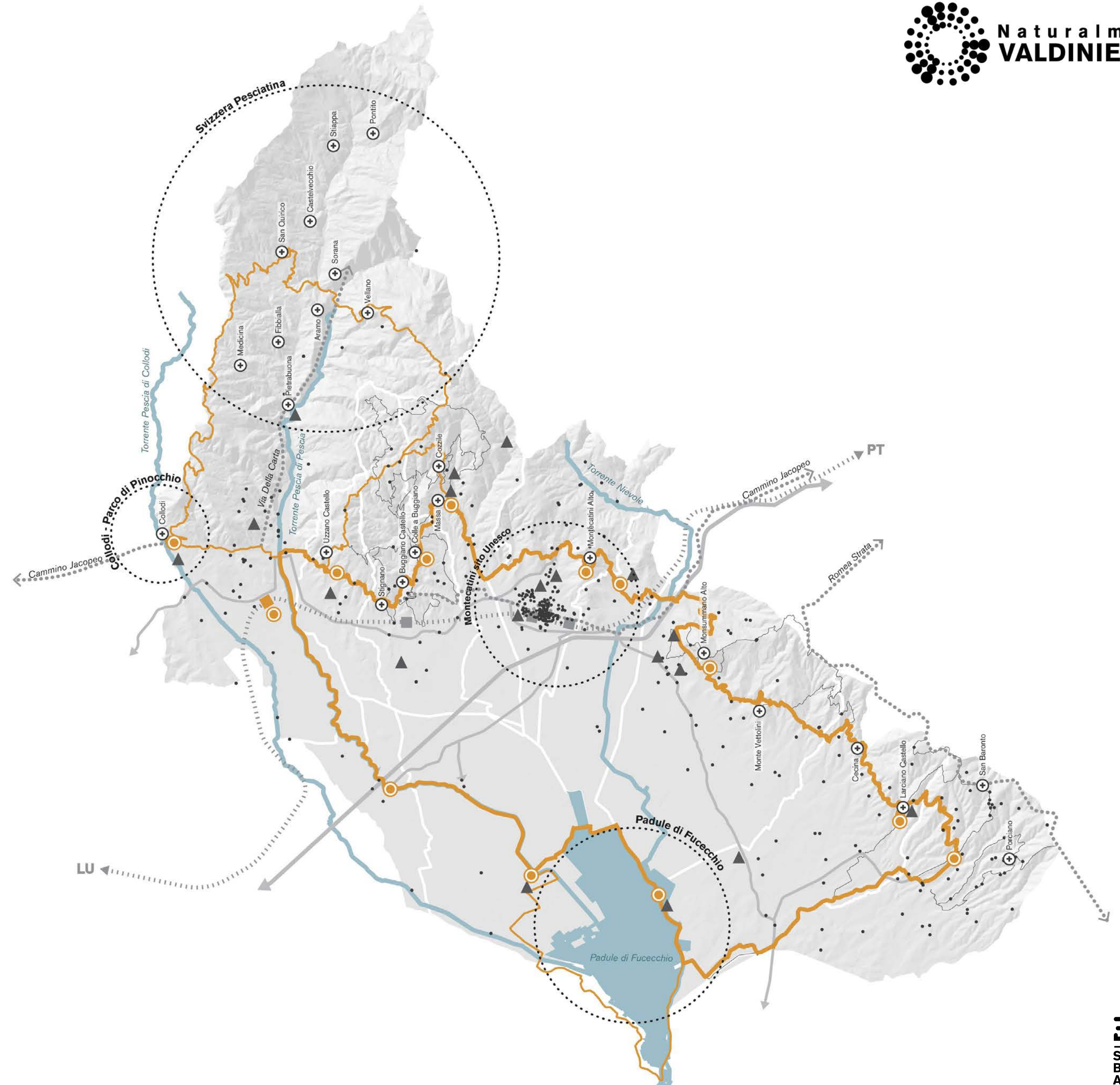
Il percorso connette i principali **servizi sportivi e istituti professionali** del territorio, attraversando i distretti economici della Valdinievole



# Dispositivo territoriale **DISPOSITIVO TURISTICO**

Il percorso mette in rete e valorizza il **sistema della ricettività**, consentendo una **fruizione lenta e sostenibile** del territorio attraverso tecnologie digitali

Strutture ricettive ●



**04.**

# **MASTERPLAN**

**CONNETTERE E VALORIZZARE**

**CONNETTTERE E VALORIZZARE**

**11**  
comuni

**24**  
borghi storici

**72km**  
anello ciclabile

**3**  
paesaggi di alto valore

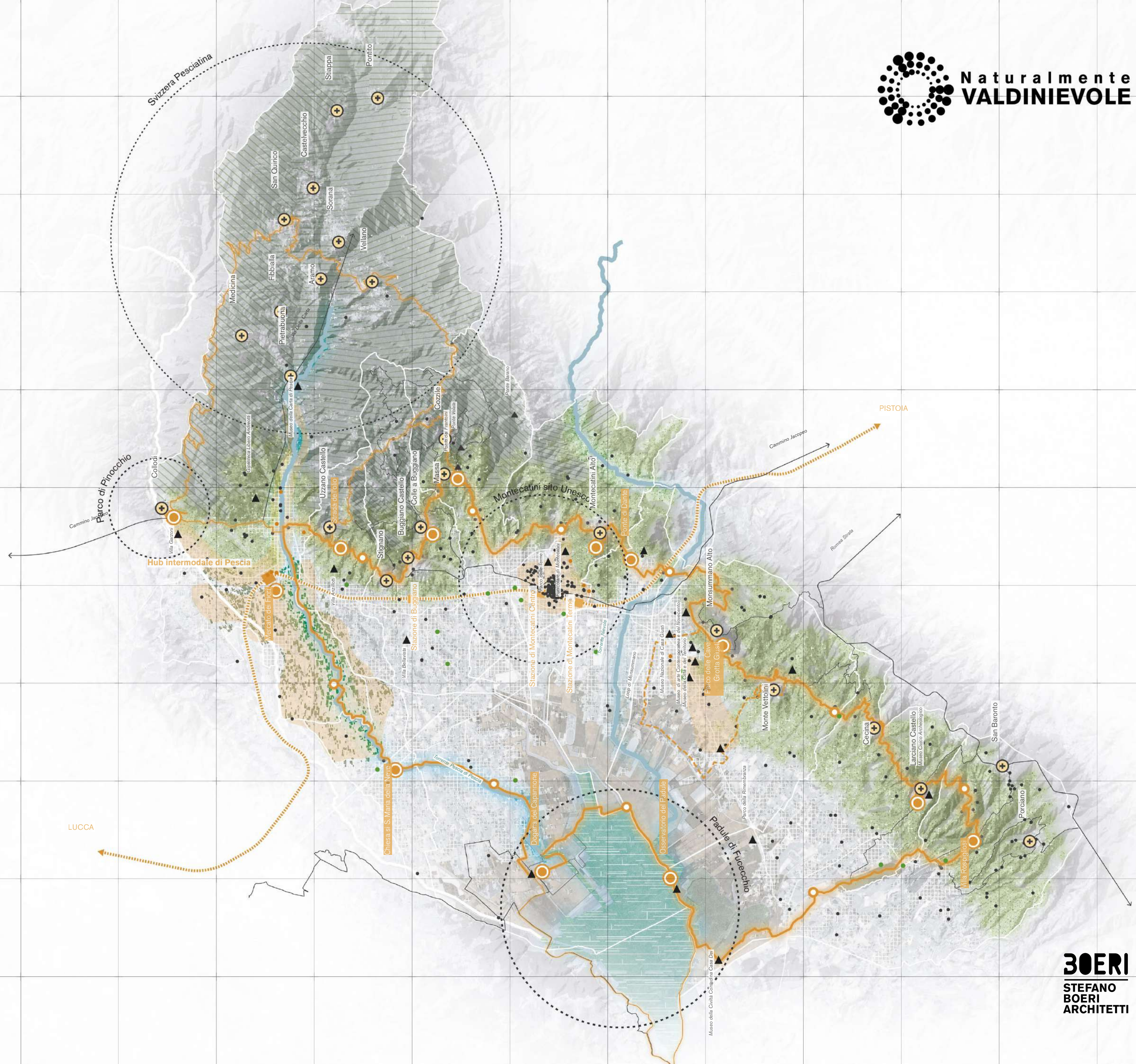
**55km**  
itinerari secondari

**1-5**  
giorni di permanenza

**13**  
hub locali e aree di sosta prolungata

**25+**  
luoghi della storia e cultura

**10**  
aree di sosta breve



# Masterplan PERCORSO

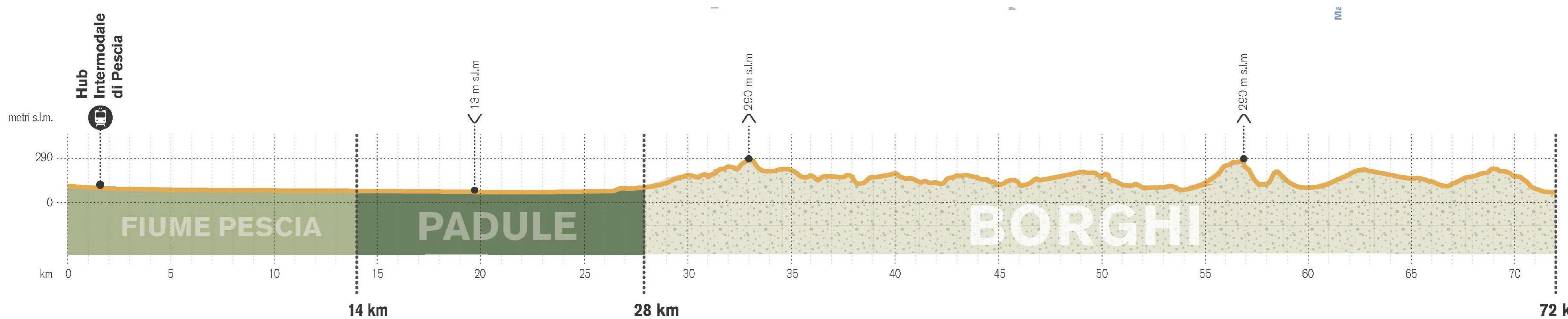
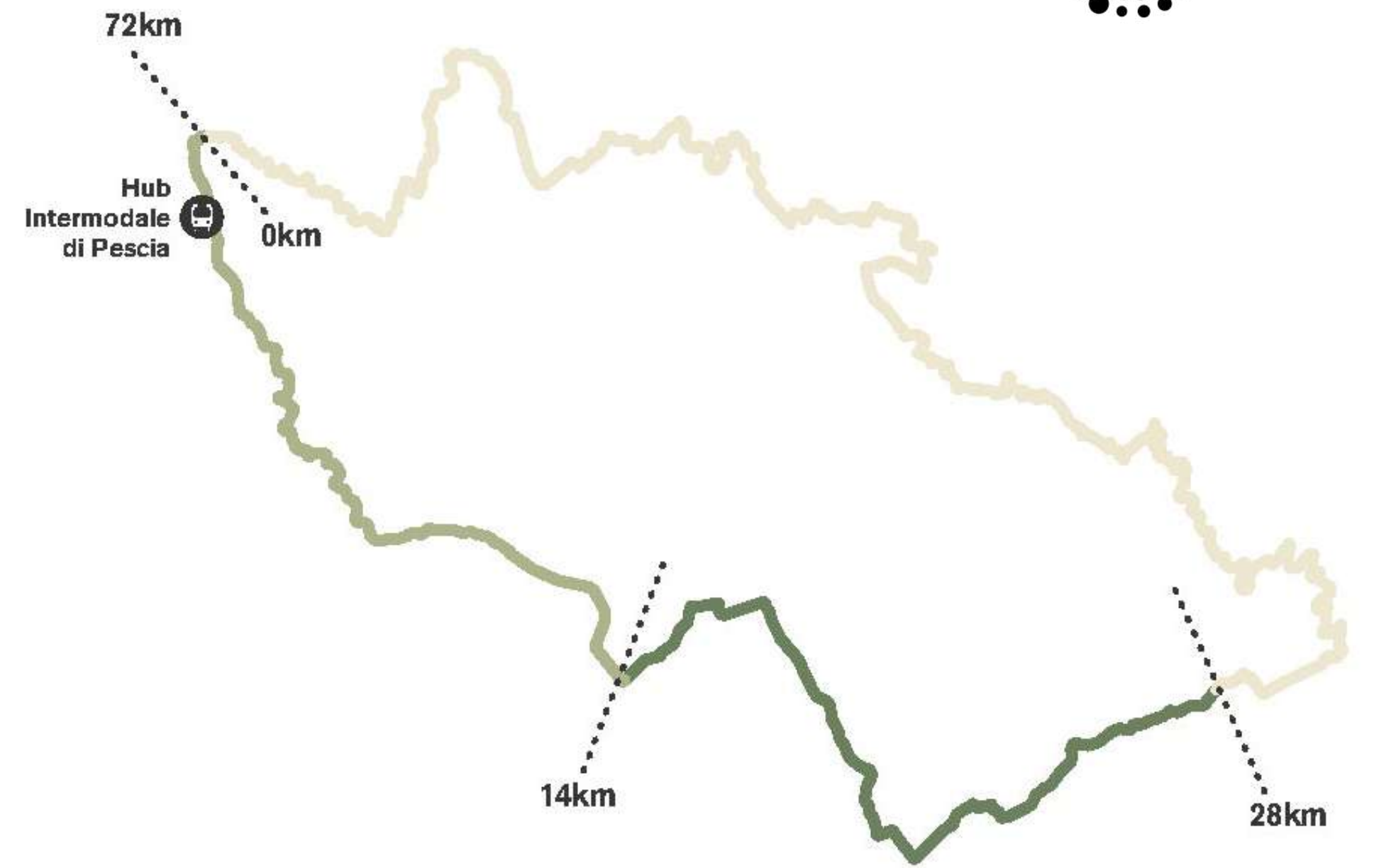


**72km**  
anello  
ciclabile

**3**  
paesaggi di  
alto valore

**55km**  
itinerari  
secondari

Un percorso che intercetta  
i 3 paesaggi della  
Valdinievole



# Masterplan LUOGHI

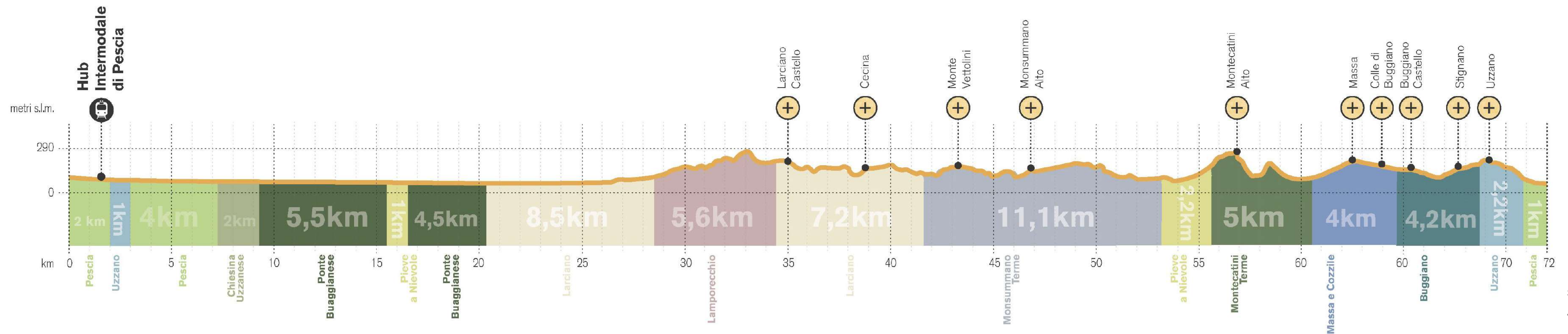
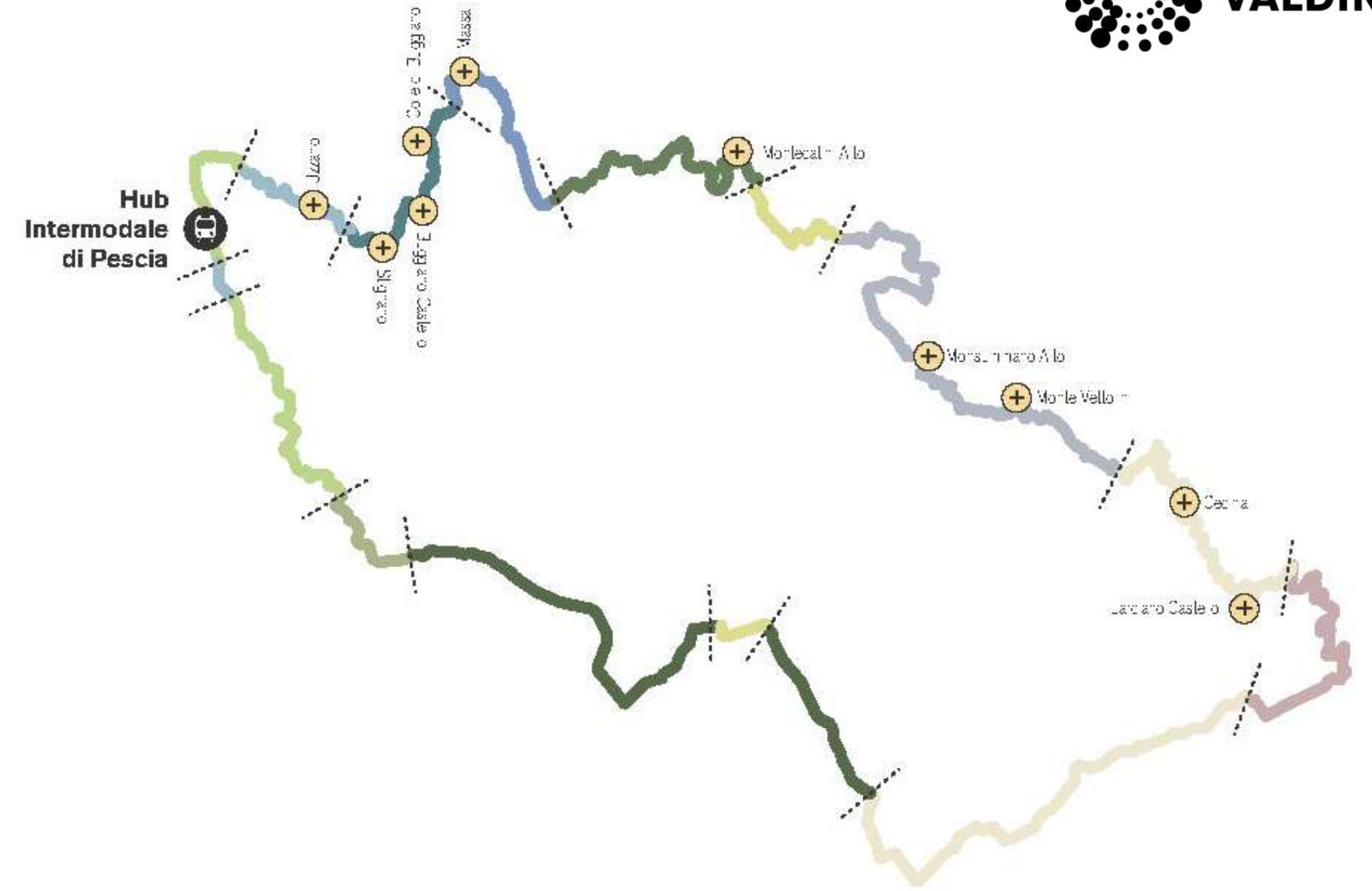


**11**  
comuni

**24**  
borghi storici

**25+**  
luoghi della storia e cultura

Un percorso che intercetta i luoghi della storia e della cultura di 11 comuni




# Masterplan ATTREZZATURE


**13**  
hub locali e  
aree di sosta  
prolungata

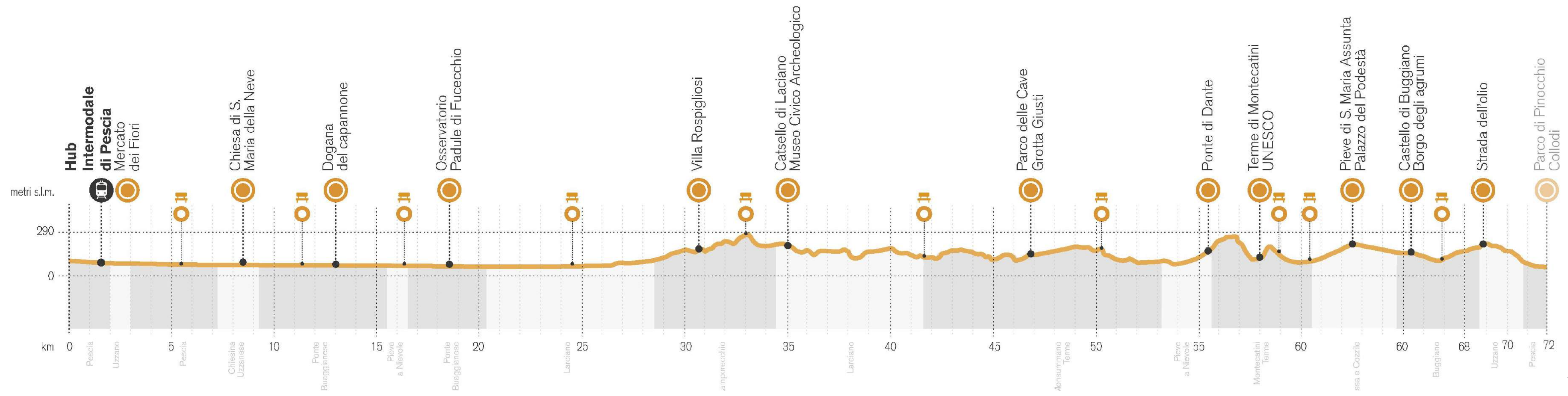
**10**  
aree di sosta  
breve

**1-5**  
giorni di  
permanenza

Un percorso sul quale si attestano una serie di attrezzature multifunzionali e dall'uso flessibile in corrispondenza di luoghi d'interesse storico-culturale

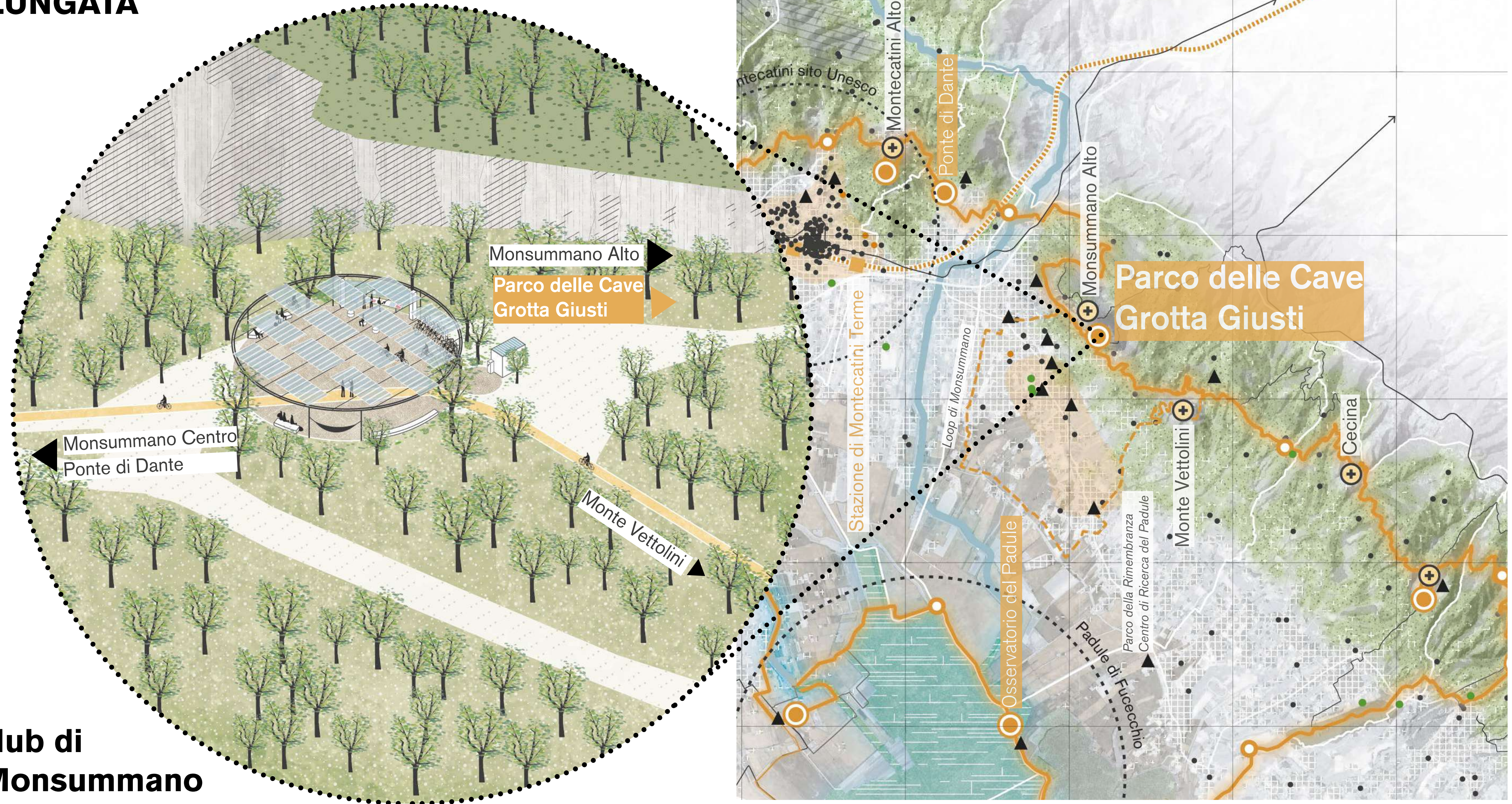
hub locali e aree di sosta prolungata 

Aree per la sosta breve 



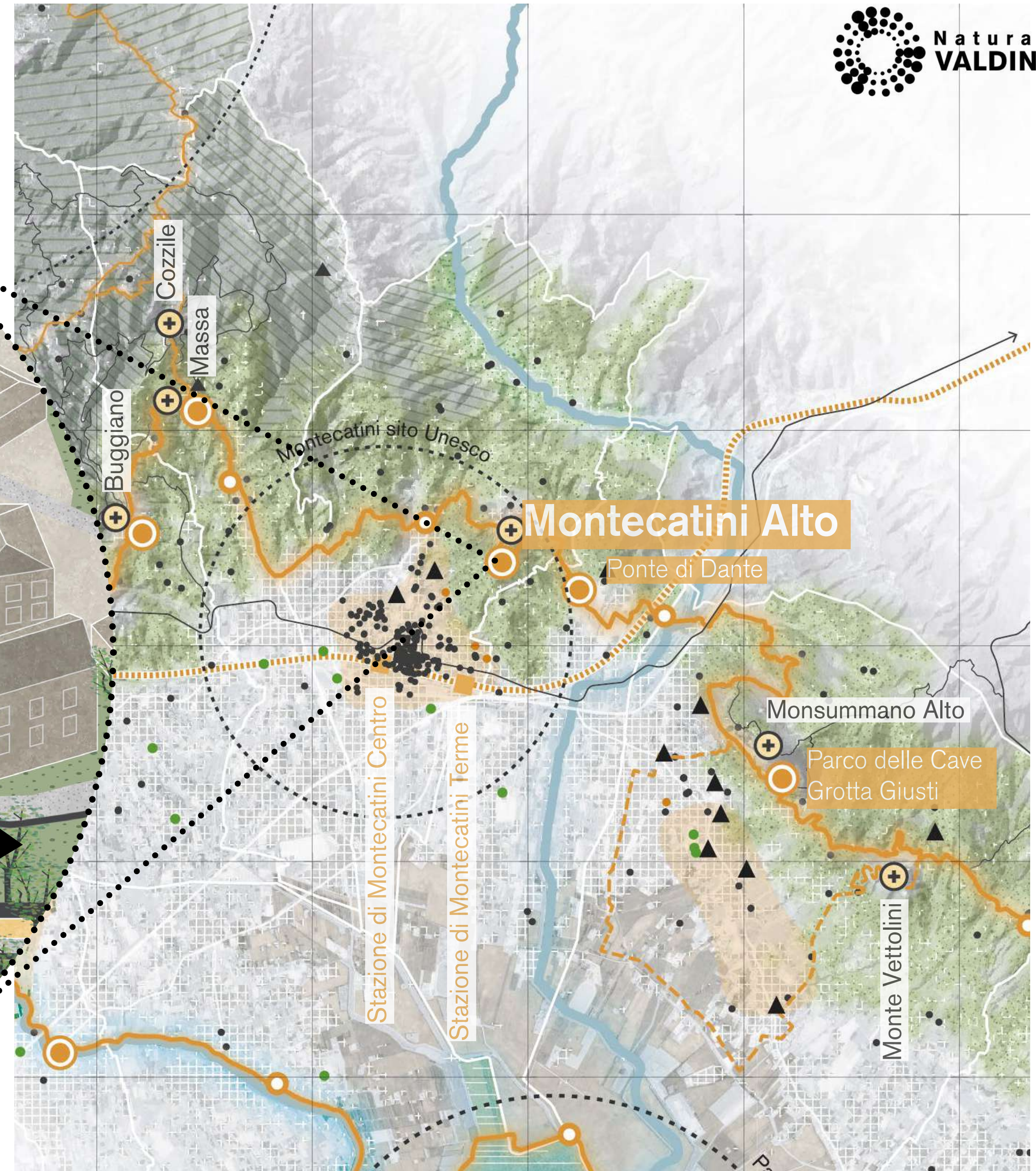
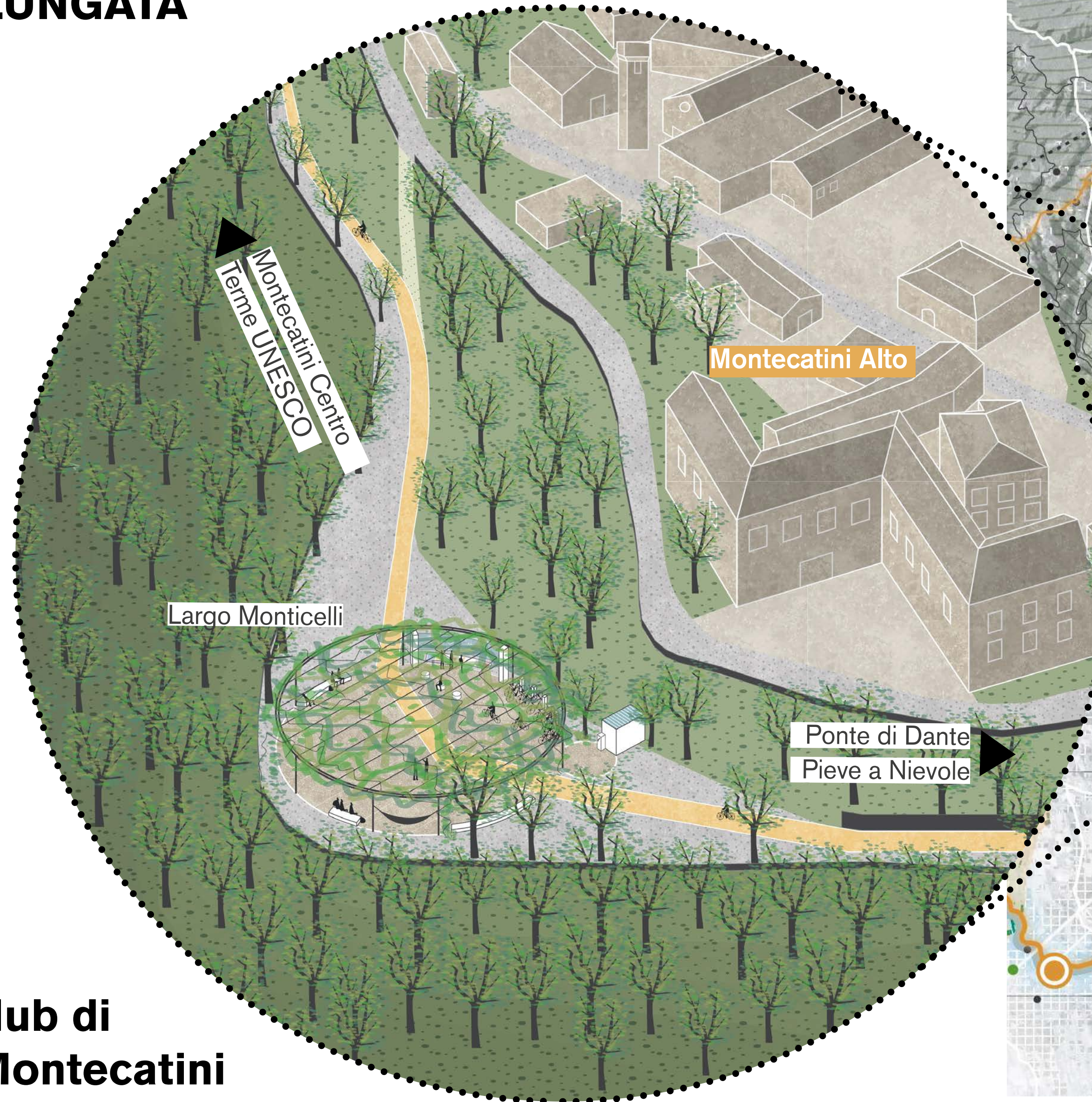


# Masterplan HUB LOCALI E AREE DI SOSTA PROLUNGATA



Hub di  
Monsummano

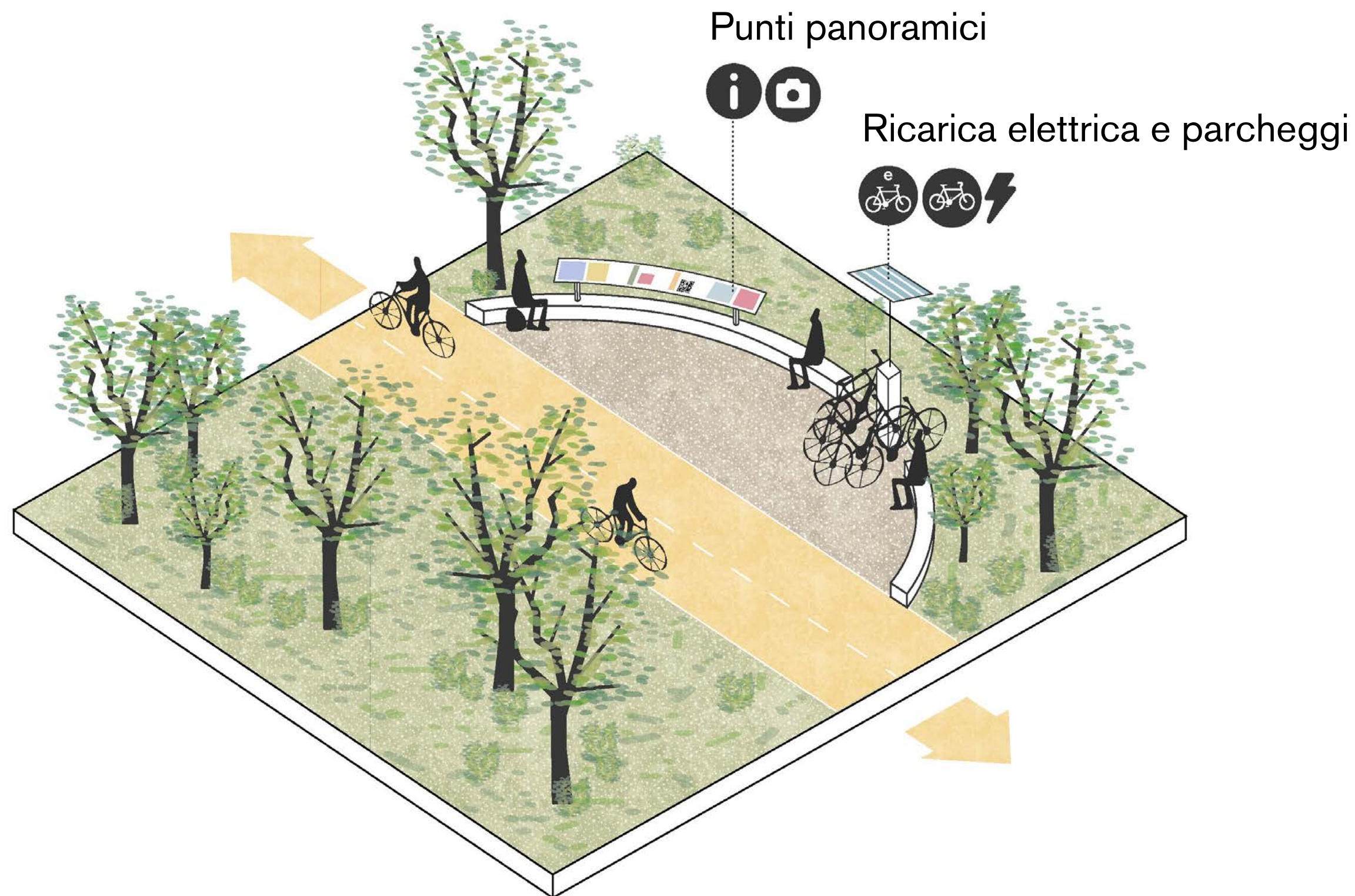
# Masterplan HUB LOCALI E AREE DI SOSTA PROLUNGATA



**Hub di  
Montecatini**

# Masterplan AREE DI SOSTA BREVE E TOTEM INFORMATIVI



**Aree di sosta breve panoramiche**  
per una ricarica veloce e un'ncursione  
rapida nel territorio



Esperienza digitale

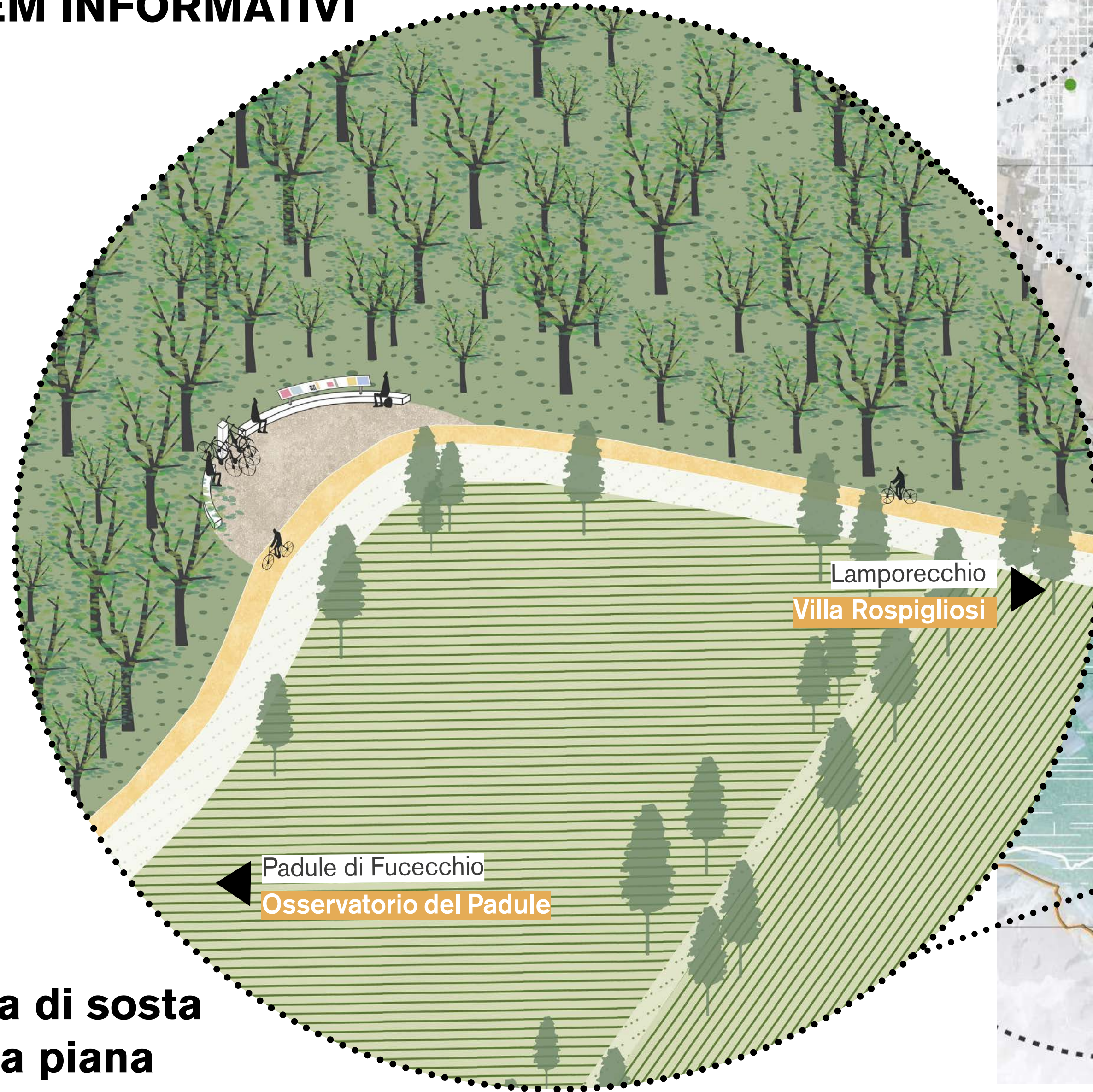


ogni 5/10 km

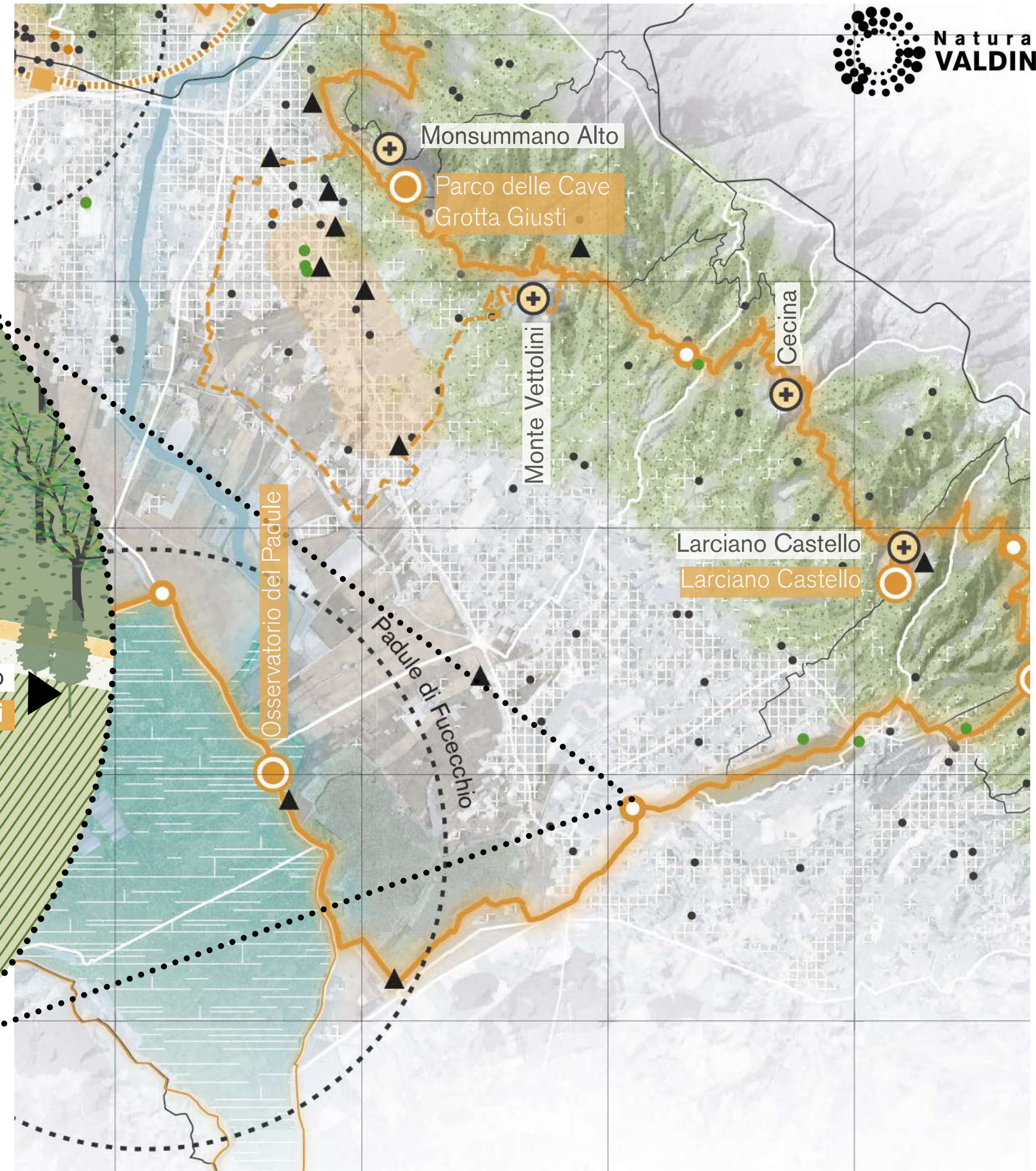


**Totem informativi e App**  
per un'esperienza digitale continua  
ed essere connessi al territorio

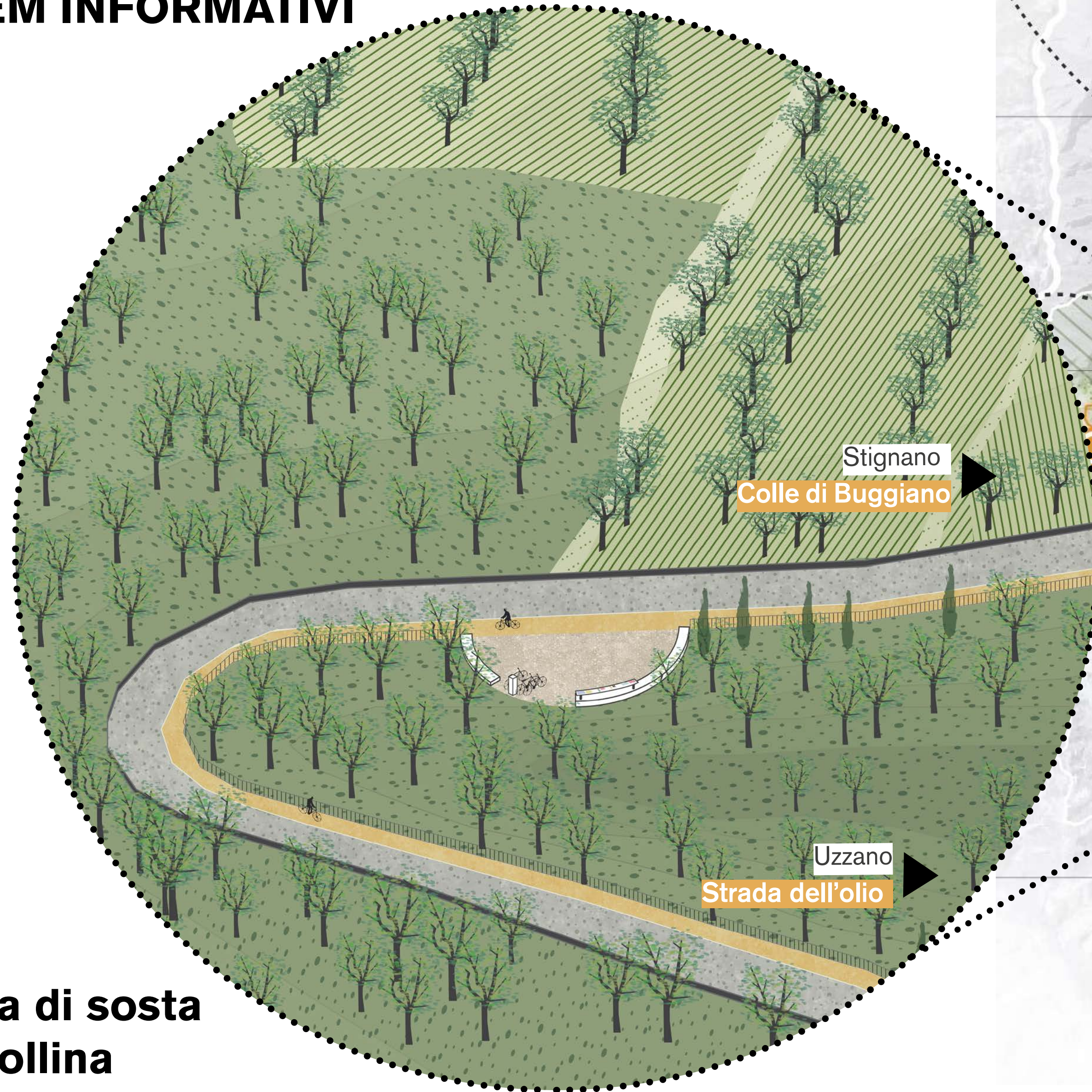
# Masterplan AREE DI SOSTA BREVE E TOTEM INFORMATIVI



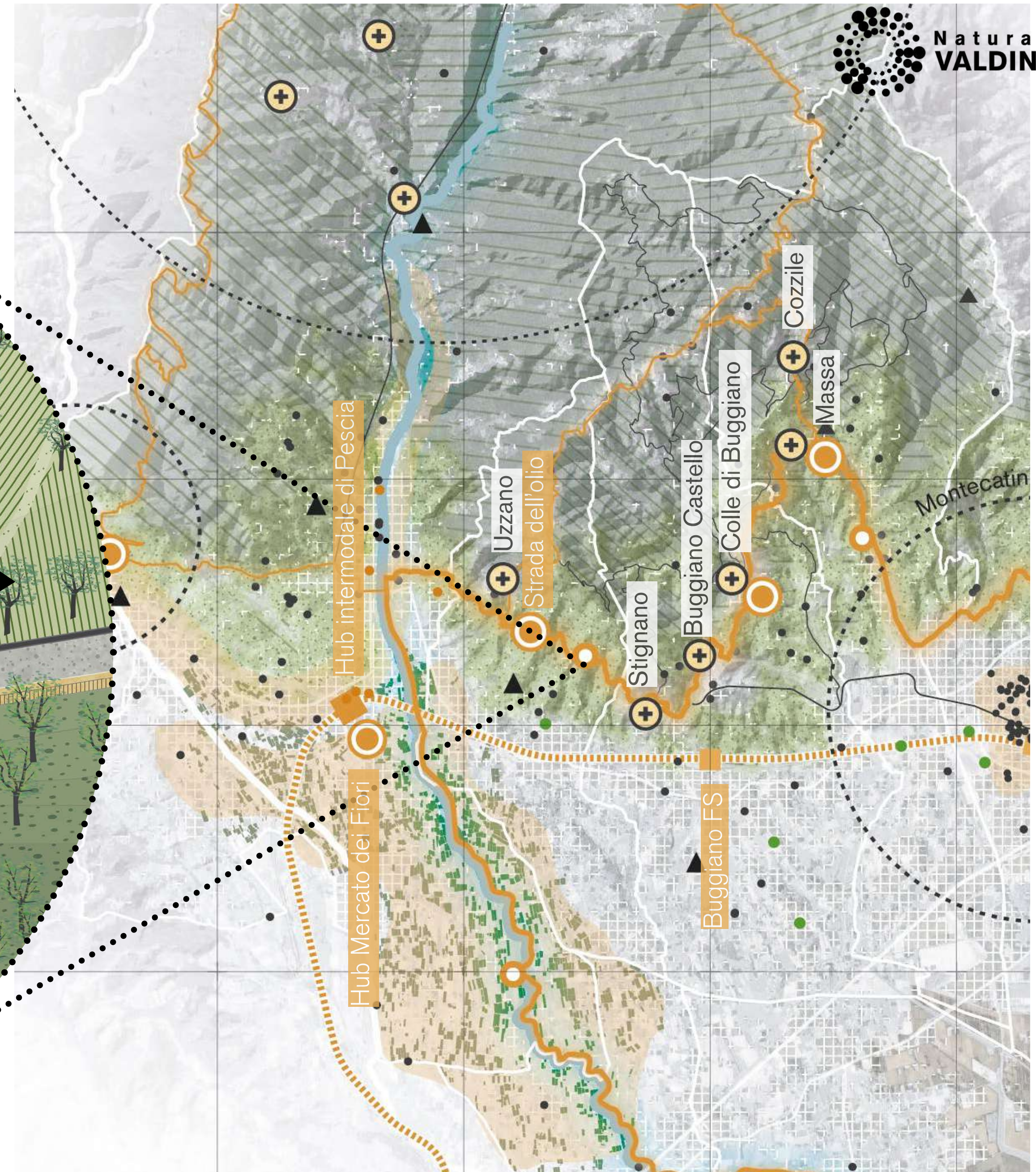
Area di sosta  
della piana




Masterplan  
**AREE DI SOSTA BREVE E  
TOTEM INFORMATIVI**




**Area di sosta  
di collina**





# Naturalmente VALDINIEVOLE



Fondazione  
**Caript**

Pres. Lorenzo ZOGHERI  
Vicepres. Cristina PANTERA

---

**BOERI**

**STEFANO  
BOERI  
ARCHITETTI**

**GRUPPO DI LAVORO**

Prof. Arch. Stefano BOERI  
Arch. Corrado LONGA  
Arch. Anna MAIELLO  
Urb. Geronimo FELICI FIORAVANTI  
Arch. Laura DI DONFRANCESCO  
Dott. Maria Chiara NEGRI  
Dott. Gabriela CUNHA MATTEI

---

**PARTECIPAZIONE**

Monia GUARINO

---

**IDENTITÀ VISIVA**

Lorenzo MAZZALI  
Geronimo FELICI FIORAVANTI

---



Comune di Buggiano



Comune di Chiesina Uzzanese



Comune di Lamporecchio



Comune di Larciano



Comune di Massa e Cozzile



Comune di Monsummano terme



Comune di Montecatini Terme



Comune di Pescia



Comune di Pieve a Nievole



Comune di Ponte Buggianese



Comune di Uzzano